
























PLANO CHAVE
1:400.000

LEGENDA

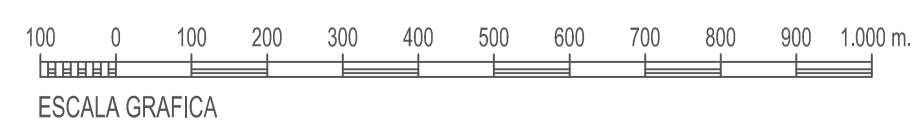
-  Vulneração da terra.
- Superfícies de Limitação de Obstáculos**
-  Zona primária de protecção da Antena VHF.
-  Zona secundária de protecção da Antena VHF (5 %).

SÍMBOLOS

- Estradas**
- Estrada urbana (rua). Centróide 
- Linha de decoração ponte. Linear 
- Estrada. Borda 
- Caminho de pé posto. Linear 
- Limites de divisões administrativas**
- Limite de concelho. Linear 
- Hidrografia**
- Leito de ribeira linear. Linear 
- Leito fluvial Superficial. Borda 
- Leito superficial da ribeira. Borda. 
- Ponte (passagem de cursos de água). Linear 
- Costa sem especificar. Linear 
- Altimetria**
- Mestra. Linear. Suplementar. Linear. 
- Topo do talude. Linear. Pé de talude. Linear. 
- Sinais especiais**
- V. Geodésico 1º Ordem. Pontual 
- Farol. Pontual 
- Zona arborizada. Linear. 
- Limite de Freguesia. Linear 
- Construção s/esp. Borda 
- Fachada em edifício. Linear 
- Linha de quarteirão edificável. Borda. 
- Barragem. Borda 



AERÓDROMO DO MAIO
SERVIDÃO AERONÁUTICA RADIOELÉCTRICA DO AEROPORTO
ESCALA 1:10.000 (A1)



Projeção Cónica Secante de Lambert
Sistema de Referência: WGS84



FOLHA Nº 2